

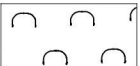





KDZ	PUBLICZNE DROGI KLASY ZBIORCZEJ
KDL	PUBLICZNE DROGI KLASY LOKALNEJ
KDD	PUBLICZNE DROGI KLASY DOJAZDOWEJ
KDW	DROGI WEWNĘTRZNE
KK	TERENY KOLEJOWE
KK/KDW	TERENY KOLEJOWE Z PRZEJŚCIAMI DROGOWYMI
KK1/WS	TERENY KOLEJOWE Z PRZEJŚCIAMI NAD WODAMI POWIERZCHNIOWYMI ŚRODLĄDOWYMI
KDD/WS	TERENY PRZEJŚĆ DROGOWYCH NAD WODAMI POWIERZCHNIOWYMI ŚRODLĄDOWYMI

OZNACZENIA WYNIKAJĄCE Z WYMOGÓW PRZEPISÓW ODRĘBNYCH

 B-305	 A-458	OBIEKTY WPISANE DO REJESTRU ZABYTEKÓW (BUDYNKI, KAPLICZKI I INNE ELEMENTY)
 ez_6_05	 ez_12_06	OBIEKTY WPISANE DO GMINNEJ EWIDENCJI ZABYTEKÓW (BUDYNKI, KAPLICZKI, KRZYŻE PRZYDROŻNE)
		STANOWISKA ARCHEOLOGICZNE
		REZERWAT PRZYRODY " KOZIE KĄTY "
		STWIERDZONE SIEDLISKA CHRONIONYCH GATUNKÓW PŁAZÓW
		UJĘCIA WÓD PODZIEMNYCH I POWIERZCHNIOWYCH
		GRANICA TERENU OCHRONY POŚREDNIEJ DLA UJĘCIA WODY POWIERZCHNIOWEJ Z RZEKI SKAWINKA
		GRANICA TERENU OCHRONY BEZPOŚREDNIEJ DLA UJĘĆ WÓD PODZIEMNYCH
		OBSZARY SZCZEGÓLNEGO ZAGROŻENIA POWODZIĄ
		ZASIĘG ODLEGŁOŚCI 50m OD STOPY WAŁU
		PASY IZOLUJĄCE TERENY CMENTARNE OD INNYCH TERENÓW O ZASIĘGU 50m i 150m

OBSZARY ZAGROŻONE OSUWANIEM SIĘ MAS ZIEMNYCH:

	GRANICA OSUWISKA - PEWNA
	GRANICA OSUWISKA - PRZYPUSZCZALNA
	OSUWISKA NIEAKTYWNE
	OSUWISKA OKRESOWO AKTYWNE
	OSUWISKA AKTYWNE
	TERENY ZAGROŻONE RUCHAMI MASOWYMI